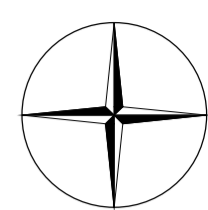


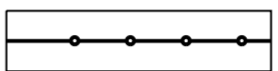
# HLAVNÍ VÝKRES

## 1 : 5 000

# ZM. Č. 4 ÚZEMNÍHO PLÁNU OSTOPOVICE

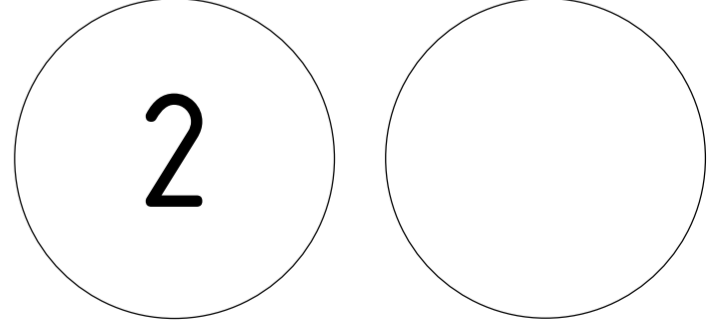


### LEGENDA



hranice změny č. 4

stav	návrh	rezerva	
B			plochy bydlení
	T		plochy pro dopravu
			plochy technického vybavení
			lesy hospodářské
			orná půda
			zahrady a sady bez objektů
			zahrady a sady s objekty rekreace
			trvale travní porost
			plochy krajinné zeleně
			stromořadí
			vysokorychlostní trať
			silnice III. třídy
			místní komunikace
			účelová komunikace
			cyklistická stezka
			pěší trasa
			zastávka BUS
			ekologicky významný segment krajiny
			lokální biokoridor
			lokální biocentrum
			interakční prvek



PARÉ

ÚZEMNÍ PLÁN OSTOPOVICE - ZMĚNA ČÍSLO 4	
HLAVNÍ VÝKRES	
Pořizovatel	OÚ Ostroповice
Schvalující orgán	Zastupitelstvo obce Ostroповice
Zpracovatel	Atelier M.A.A.T., s. r. o.
Zodpov. projektant	Ing. arch. Martin Jirovský, Ph. D., ČKA 03 311
Datum: květen 2014	M 1 : 5 000