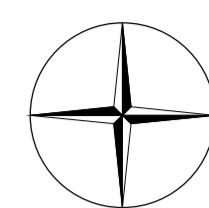


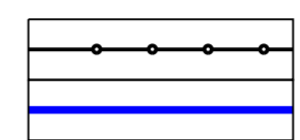
# KOORDINAČNÍ VÝKRES

# ZM. Č. 4 ÚZEMNÍHO PLÁNU OSTOPOVICE

1 : 5 000



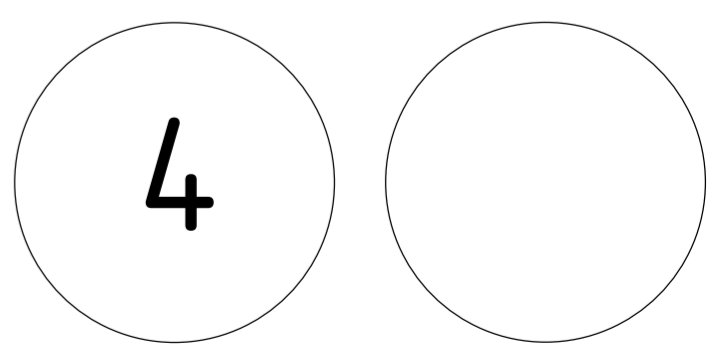
### LEGENDA



stav	návrh	rezerva	
B			plochy bydlení
	T		plochy pro dopravu
			plochy technického vybavení
			lesy hospodářské
			orná půda
			zahrady a sady bez objektů
			zahrady a sady s objekty rekreace
			trvale travní porost
			plochy krajinné zeleně
			stromořadí
			vysokorychlostní trať
			silnice III. třídy
			místná komunikace
			účelová komunikace
			cyklistická stezka
			pěší trasa
			zastávka BUS
			docházková vzdálenost 350 m
			ekologicky významný segment krajiny
			lokální biokoridor
			lokální biocentrum
			interakční prvek
			ochranné pásmo lesa
			vodojem
			vodovodní řád
			OP vodního zdroje II. stupně vnější
			plynovod NTL
			kanalizace
4-15-03-015			hranice a číslo povodí
			trasa VVN
			trasa VN
			ochranné pásmo VN a VVN
			ochranné pásmo VN a VVN
			radioreléový paprsek
			OP silnice a železnice

hranice změny č. 4  
hranice zastavěného území

Celé správní území obce je situováno v ochranném pásmu radiolokačního zařízení Ministerstva obrany



PARÉ	ÚZEMNÍ PLÁN OSTOPOVICE - ZMĚNA ČÍSLO 4
KOORDINAČNÍ VÝKRES	
Pořizovatel	OÚ Ostpoovice
Schvalující orgán	Zastupitelstvo obce Ostpoovice
Zpracovatel	Atelier M.A.A.T., s. r. o.
Zodpov. projektant	Ing. arch. Martin Jirovský, Ph. D., ČKA 03 311
Datum:	květen 2014
	M 1 : 5 000