



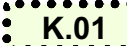




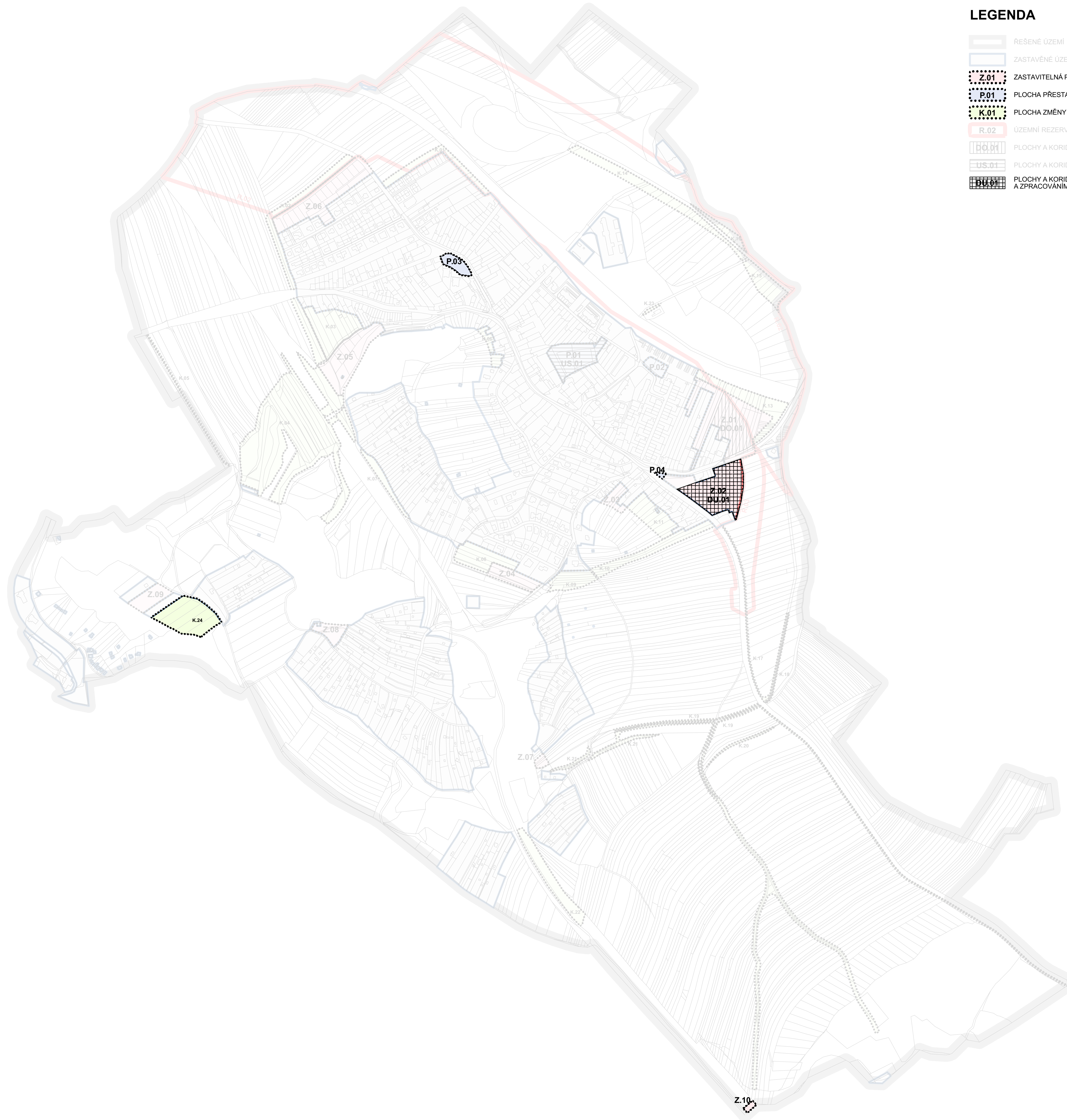


## LEGENDA

	ŘEŠENÉ ÚZEMÍ
	ZASTAVĚNÉ ÚZEMÍ
	Z.01 ZASTAVITELNÁ PLOCHA
	P.01 PLOCHA PŘESTAVBY
	K.01 PLOCHA ZMĚNY V KRAJINĚ
	R.02 ÚZEMNÍ REZERVA
	PLOCHY A KORIDORY PODMÍNĚNÉ UZAVŘENÍM DOHODY O PARCELACI
	PLOCHY A KORIDORY PODMÍNĚNÉ ZPRACOVÁNÍM ÚZEMNÍ STUDIE
	PLOCHY A KORIDORY PODMÍNĚNÉ UZAVŘENÍM DOHODY O PARCELACI A ZPRACOVÁNÍM ÚZEMNÍ STUDIE



ZÁZNAM O ÚČINNOSTI ZMĚNY Č. 2 ÚZEMNÍHO PLÁNU OSTOPOVICE	
Správní orgán, který územní plán vydal:	Zastupitelstvo obce Ostrovice, usnesením č. ze dne
Datum nabytí účinnosti územního plánu:	
Jméno, příjmení, funkce a podpis oprávněné osoby pořizovatele:	MgA. Jan Symon, starosta obce; Ing. arch. Radek Boček, oprávněná úřední osoba pořizovatele
Otisk úředního razítka:	

Územní plán OSTOPOVICE  
byl vydán Zastupitelstvem obce Ostrovice  
usnesením č. 7-3/2020 ze dne 30.6.2020  
(nabytí účinnosti od 16.7.2020)

POZN.:  
- NEDÍLNOU SOUČÁSTÍ ÚZEMNÍHO PLÁNU JE TEXTOVÁ ČÁST A DALŠÍ VÝKRESY GRAFICKÉ ČÁSTI.

- LEGENDA PLATÍ POUZE PRO ŘEŠENÉ ÚZEMÍ. INFORMACE UVEDENÉ MIMO ŘEŠENÉ ÚZEMÍ JSOU POUZE ORIENTAČNÍ A SLOUŽÍ PRO ILUSTRACI SOUVISLOSTI.

0 50 100 200 300 400 m

Měřítko výkresu 1 : 5000

PAVEL HNILÍČKA  
ARCHITECTS+PLANNERS

## ÚZEMNÍ PLÁN OSTOPOVICE

VÝROK

Datum:	06 / 2024	
Pořizovatel:	OBEC OSTOPOVICE U Kaple 260/5, 664 49 Ostrovice	
	zastoupená starostou obce MgA. Janem Symonem E.: starosta@ostopovice.cz	
Oprávněná úřední osoba pořizovatele:	Ing. arch. Radek Boček E.: radek.bocek@email.cz	
Zpracovatel:	Pavel Hnilička Architects + Planners, s.r.o. Cukrovamická 46, 162 00 Praha 6 T: 233 344 575, E: info@phap.cz W: www.phap.cz	

N.z.1  
VÝKRES ZÁKLADNÍHO  
ČLENĚNÍ ÚZEMÍ