




LEGENDA

-  ŘEŠENÉ ÚZEMÍ
-  VD VPS DOPRAVNÍ INFRASTRUKTURY
-  VN VPS/VPO SLOUŽÍCÍ KE SNIŽOVÁNÍ NEBEZPEČÍ V ÚZEMÍ

VEŘEJNÉ PROSPĚŠNÁ OPATŘENÍ

VN01-POP10 PROTIPOVODŇOVÉ OPATŘENÍ (POP10 OPATŘENÍ NA HLAVNÍCH BRNĚNSKÝCH TOČÍCH PRO PROTIPOVODŇOVÁ OPATŘENÍ)

VEŘEJNÉ PROSPĚŠNÉ STAVBY

VD.01-D.01 KORIDOR DÁLNIČE DS10 D1 KÝVALKA - SLATINA
 VD.02-D.03 ROZŠÍŘENÍ A PRODLOUŽENÍ ULICE U DRÁHY
 VD.03-D.04 NOVÁ ULIČNÍ SÍŤ V ZASTAVITELNÉ PLOŠE NA BRANÁCH
 VD.04 ROZŠÍŘENÍ ULICE POLNÍ
 VD.05-D.06 ROZŠÍŘENÍ ULICE KRÁTKÁ
 VD.06-D.22 ZALOŽENÍ ULICE
 VD.07-D.07 NOVÁ ULICE V PLOŠE NAD VÝVOZEM
 VD.08-D.28 KORIDOR CELOSTÁTNÍ ŽEL. TRATI DZ03 TRATĚ Č. 240 BRNO-HRANICE KRAJE
 VD.09-D.30 KORIDOR PRO UMÍSTĚNÍ OBCHVATU SILNICE III/15273

ZÁZNAM O ÚČINNOSTI ZMĚNY Č. 2 ÚZEMNÍHO PLÁNU OSTOPOVICE	
Správní orgán, který územní plán vydal:	Zastupitelstvo obce Ostopovice, usnesením č. ze dne
Datum nabytí účinnosti územního plánu:	
Jméno, příjmení, funkce a podpis oprávněné osoby pořizovatele:	MgA. Jan Symon, starosta obce; Ing. arch. Radek Boček, oprávněná úřední osoba pořizovatele
Otisk úředního razítka:	

Územní plán OSTOPOVICE
 byl vydán Zastupitelstvem obce Ostopovice usnesením č. 7-3/2020 ze dne 30.6.2020 (nabytí účinnosti od 16.7.2020)

MINISTERSTVO PRO MÍSTNÍ ROZVOJ ČR
 ZMĚNA ÚZEMNÍHO PLÁNU OBCE OSTOPOVICE BYLA SPOLUFINANCOVÁNA Z PROSTŘEDKŮ STÁTNÍHO ROZPOČTU ČR, Z PROGRAMU MINISTERSTVA PRO MÍSTNÍ ROZVOJ ČR.

POZN:
 - NEDÍLNOU SOUČÁSTÍ ÚZEMNÍHO PLÁNU JE TEXTOVÁ ČÁST A DALŠÍ VÝKRESY GRAFICKE ČÁSTI.

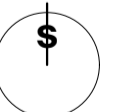
- LEGENDA PLATÍ POUZE PRO ŘEŠENÉ ÚZEMÍ. INFORMACE UVEDENÉ MIMO ŘEŠENÉ ÚZEMÍ JSOU POUZE ORIENTAČNÍ A SLOUŽÍ PRO ILLUSTRACI SOUVISLOSTI.

0 50 100 200 300 400 m
 Měřítko výkresu 1 : 5000

PAVEL HNILIČKA
ARCHITECTS + PLANNERS

ÚZEMNÍ PLÁN OSTOPOVICE

NÁVRH ZMĚNY Č. 2

Datum: 10 / 2024 

Pořizovatel: OBEC OSTOPOVICE
 U Kaple 260/5,
 664 49 Ostopovice

zastoupená starostou obce
 MgA. Janem Symonem
 E.: starosta@ostopovice.cz

Oprávněná úřední osoba pořizovatele: Ing. arch. Radek Boček
 E.: radek.bocek@email.cz

Zpracovatel: Pavel Hnilička Architects + Planners, s.r.o.
 Cukrovarnická 46, 162 00 Praha 6
 T: 233 344 575, E: info@phap.cz
 W: www.phap.cz

**VERZE PRO OPAKOVANÉ
VEŘEJNÉ PROJEDNÁNÍ**

N.z.2.5
**VÝKRES VEŘEJNÉ
PROSPĚŠNÝCH STAVEB,
OPATŘENÍ A ASANACÍ**