






NÁVRHOVÁ ČÁST:

ČLENĚNÍ ÚZEMÍ

-  HRANICE ZASTAVĚNÉHO ÚZEMÍ
 -  ZASTAVĚNÉ ÚZEMÍ
 -  ZASTAVĚNÁ PLOCHA VČETNĚ OZNAČENÍ
 -  PLOCHA PŘESTAVBY VČETNĚ OZNAČENÍ
 -  KORIDOR ÚZEMNÍ REZERVY VČETNĚ OZNAČENÍ
- ROZHODOVÁNÍ V ÚZEMÍ PODMÍNĚNÉ ZPRACOVÁNÍM ÚZEMNÍ STUDIE, DOHODOU O PARCELCI**
-  VYMEZENÍ ÚZEMÍ PRO ZPRACOVÁNÍ ÚZEMNÍ STUDIE VČETNĚ OZNAČENÍ
 -  VYMEZENÍ ÚZEMÍ PRO DOHODU O PARCELCI VČETNĚ OZNAČENÍ

HYDROLOGIE

-  VODNÍ PLOCHA
-  VODNÍ TOK
-  VODNÍ TOK ZATRUBNĚNÝ

INFORMATIVNÍ ČÁST:

-  HRANICE REŠENÉHO ÚZEMÍ
-  HRANICE KATASTRÁLNÍHO ÚZEMÍ
-  HRANICE PARCEL

ZÁZNAM O ÚČINNOSTI ZMĚNY Č. 1 ÚZEMNÍHO PLÁNU OSTOPOVICE	
Správní orgán, který územní plán vydal:	Zastupitelstvo obce Ostrovice, usnesením č. 7-4 / 2021 ze dne 16. 12. 2021
Datum nabytí účinnosti územního plánu:	1. února 2022
Jméno, příjmení, funkce a podpis oprávněné osoby pořizovatele:	MgA. Jan Symon, starosta obce; Ing. arch. Radek Boček, oprávněná úřední osoba pořizovatele
Otisk úředního razítka:	

POZN.:
- NEDILNOU SOUČÁSTÍ ÚZEMNÍHO PLÁNU JE TEXTOVÁ ČÁST A DALŠÍ VÝKRESY GRAFICKÉ ČÁSTI.

- LEGENDA PLATÍ POUZE PRO ŘEŠENÉ ÚZEMÍ. INFORMACE UVEDENÉ MIMO ŘEŠENÉ ÚZEMÍ JSOU POUZE ORIENTAČNÍ A SLOUŽÍ PRO ILLUSTRACI SOUVISLOSTI.



Měřítko výkresu 1:5000

**PAVEL HNILÍČKA
ARCHITECTS + PLANNERS**

ÚZEMNÍ PLÁN OSTOPOVICE

ÚPLNĚ ZNĚNÍ VYJADRŮJÍCÍ
PŘÁVNÍ STAV PO ZMĚNĚ Č. 1

Datum: 12 / 2021
Pořizovatel: OBEC OSTOPOVICE
U Kaple 260/5,
664 49 Ostrovice

zastoupená starostou obce
MgA. Janem Symonem
E: starosta@ostrovice.cz

Oprávněná úřední osoba pořizovatele: Ing. arch. Radek Boček
E: radek.bocek@email.cz

Zpracovatel: Pavel Hnilička Architects + Planners, s.r.o.
Cukrovarnická 46, 162 00 Praha 6
T: 233 344 575, E: info@phap.cz
W: www.phap.cz

N.1 ZÁKLADNÍ ČLENĚNÍ ÚZEMÍ